



De regreso a Casas Nuevas cruzamos la rambla de Malvariche, bajo el Morrón de la Cibra.

(Nota: En este punto los ciclistas –si no quieren echarse al hombro la bicicleta, en un tramo en el que el camino queda arramblado y con bloques– pueden seguir el camino de la umbría hasta el paraje del Calderero, en donde se encontrarán el camino del Taibilla, y volver por la falda de la sierra, para coincidir de nuevo con el PR-MU 78).

Los que transitamos a pie, continuamos hacia abajo por este camino –dejando atrás las paredes de El Bosque–, que poco a poco se va deteriorando por las escorrentías, con vegetación y árboles caídos, hasta llegar al canal del Taibilla, en el Rincón del Calderero (km 9,920 / Alt. 577 m).

En este punto los ciclistas se unen por la izquierda y continuamos hacia la derecha, tras pasar una cadena, por un camino sobre el canal del Taibilla. Algo más adelante, el canal se mete bajo tierra y el camino nos baja a la casa de las Lentejas (km 11,3 / Alt. 531 m). Tras pasar el cortijo, sale otro camino hacia la derecha que nos baja a la rambla de Malvariche, de nuevo con la visión de la cara Norte del imponente Morrón de la Cibra.

Entre campos y olivos, tras pasar una casa de madera, cogemos un cruce hacia la derecha y enseguida hacia la izquierda para subir por el camino recto a las casas de las Oliveras (km 12,8 / Alt. 510 m) y continuar en dirección a Casas Nuevas, que vemos enfrente.

En las primeras casas del pueblo cogemos la enlosada calle del Calvillo que nos deja en el centro de la población, donde acaba nuestro recorrido.

## INFORMACIÓN DE INTERÉS

### CASAS NUEVAS

#### Para dormir:

Casa Rural "SIERRA ESPUÑA" 968 431 021

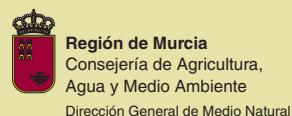
Hospedería "CASAS NUEVAS" 968 431 011

#### Para comer:

Hospedería "CASAS NUEVAS" 968 431 011

CENTRAL DE RESERVAS NORATUR 902 106 600

Para más información: [www.sierraespuña.com](http://www.sierraespuña.com)



### Páginas web de Interés:

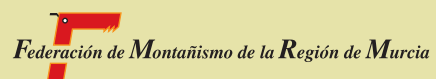
[www.sierraespuña.com](http://www.sierraespuña.com)

[www.murciaturistica.es](http://www.murciaturistica.es)

[www.carm.es/medioambiente](http://www.carm.es/medioambiente)

[www.carm.es/siga](http://www.carm.es/siga)

[www.natursport.com](http://www.natursport.com)



Este sendero ha sido diseñado por Chorten Aventura.  
Textos, fotografías y planos: Ángel Ortiz y Juan de la Cruz Lorente.

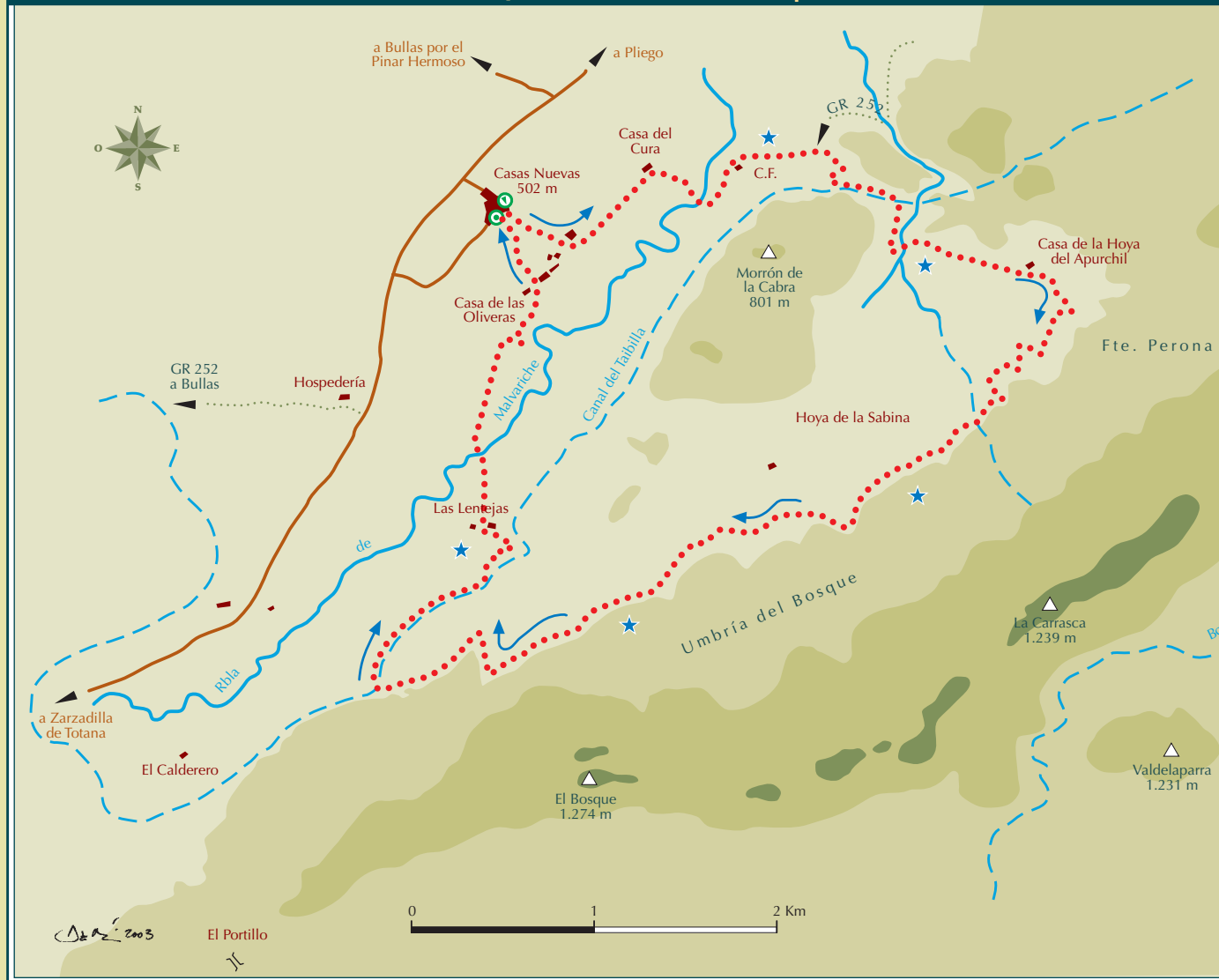
## SENDEROS DE PEQUEÑO RECORRIDO

### La Umbría del Bosque

PR-MU  
78



## PR-MU 78: La Umbría del Bosque



PR-MU  
78

Casas Nuevas - Camino de la Hoya del Apurchil - Hoya de la Sabina - Umbría del Bosque - Canal del Taibilla - Casa de las Lentejas - Casas Nuevas

### DESCRIPCIÓN DEL ITINERARIO

Situados en la avenida de Sierra Espuña, que nos introduce en el centro de Casas Nuevas, continuamos hacia la izquierda por la calle principal, para salir del pueblo en dirección al polideportivo.

Este tramo del PR-MU 78 es común con el GR 252 del Bajo Guadalentín, que viene de Gebas y El Berro.

Seguimos el asfalto en dirección al Morrón de la Cabra, subimos un alto y continuamos por el asfalto, hacia la izquierda, para llegar a la casa del Cura (km 1,03 / Alt. 503 m). Continuamos por el camino forestal, con firme de tierra, que nos baja hacia la rambla de Malvariche que da origen al río Pliego y seguimos hacia la izquierda, por la umbría del Morrón de la Cabra, en dirección a la Casa Forestal de Espuña Norte.

Algo más adelante (km 2,08 / Alt. 490 m), en una bifurcación, el sendero se separa del GR 252 y continúa subiendo, hacia la derecha, por unos zigzag, pasando por encima del canal del Taibilla y rodeando la cara norte del Morrón de la Cabra, hasta comenzar a ver la característica piedra del Almiréz, arriba a la izquierda.

Siguiendo el camino principal (S.P.P.) cruzamos el barranco de la Fuente y llegamos a un cruce donde dejamos, hacia la izquierda, el camino de la Hoya del Apurchil y de la Fuente de la Portuguesa, para continuar hacia la umbría de Perona y la Hoya de la Sabina, colocándonos en la cara sur del Morrón de la Cabra.

En un primer tramo dejamos a la izquierda la subida de Fuente Perona (cadena) y continuamos, siempre por el camino ancho de la umbría, en dirección a las murallas rocosas de El Bosque. Tras pasar la Hoya de la Sabina, en el cruce de la casa del mismo nombre (km 6,9 / Alt. 694 m), tendremos la posibilidad de ascender a la cumbre del Morrón de la Cabra de 851 m (Cerro del Ciervo en el mapa de 1:25.000 IGN).

El PR continúa por el camino de la umbría y justo debajo de las grandes paredes de El Bosque (diedro Rusconi) dejamos el camino principal (km 8,960 / Alt. 711 m) para comenzar a bajar, hacia la derecha, por un menos pisado camino.

### PR-MU-78

**Punto de partida:** Casas Nuevas, a 502 m de altitud.  
**Lugar de llegada:** El mismo (Itinerario circular).  
**Distancia aproximada:** 13,3 km.  
**Duración aproximada:** 4 horas a pie – 1 hora y media en BTT.  
**Dificultad física:** Media  
**Desnivel de subida y bajada:** 212 m.  
**Cartografía:** Mapas 932-II de Casas Nuevas – 932-IV de Sierra Espuña. Esc. 1/25.000 del IGN.

### Observaciones:

Bello itinerario que desde Casas Nuevas recorre la cara Norte de Sierra Espuña, rodeando el Morrón de la Cabra y pasando bajo la Piedra del Almiréz, Perona y El Bosque. Todo el itinerario se realiza por caminos de tierra de buen firme, menos un tramo, que une la Umbría del Bosque con el canal del Taibilla, que se hace por una senda inestable. Para los ciclistas de montaña recomendamos continuar el camino de la Umbría hasta las casas del Calderero, donde pueden coger el camino del Taibilla sin complicaciones. Este sendero nos muestra la imponente vertiente norte de la sierra, solitaria y de grandes paredes calcáreas. En éstas, se han abierto vías de escalada que superan los 300 metros de recorrido.

El camino pasa bajo las paredes del Bosque.

